


Einwohnerbestand per 31.12.2020

Ohne Grenzgänger und Wochenaufenthalter


2417 Einwohner



... bis 15 Jahre

11 %


255



16 bis 30 Jahre

14 %


342



31 bis 45 Jahre

18 %

427



46 bis 60 Jahre

22 %

535



... über 61 Jahre

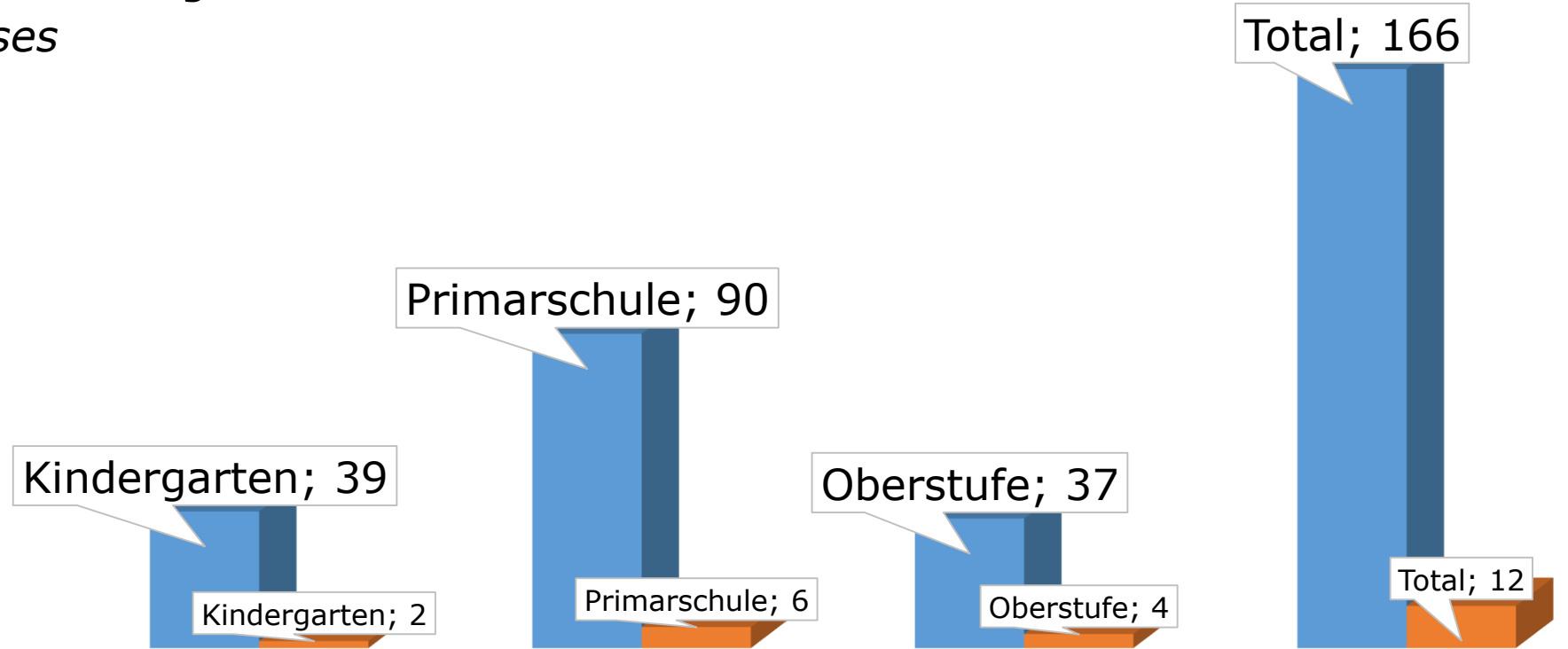
35 %

858

Schülerstatistik Schuljahr 2020/21

Schule Gemeinde Surses

■ Schülerzahlen
 ■ Klassen



	Kindergarten	Primarschule	Oberstufe	Total
■ Schülerzahlen	39	90	37	166
■ Klassen	2	6	4	12

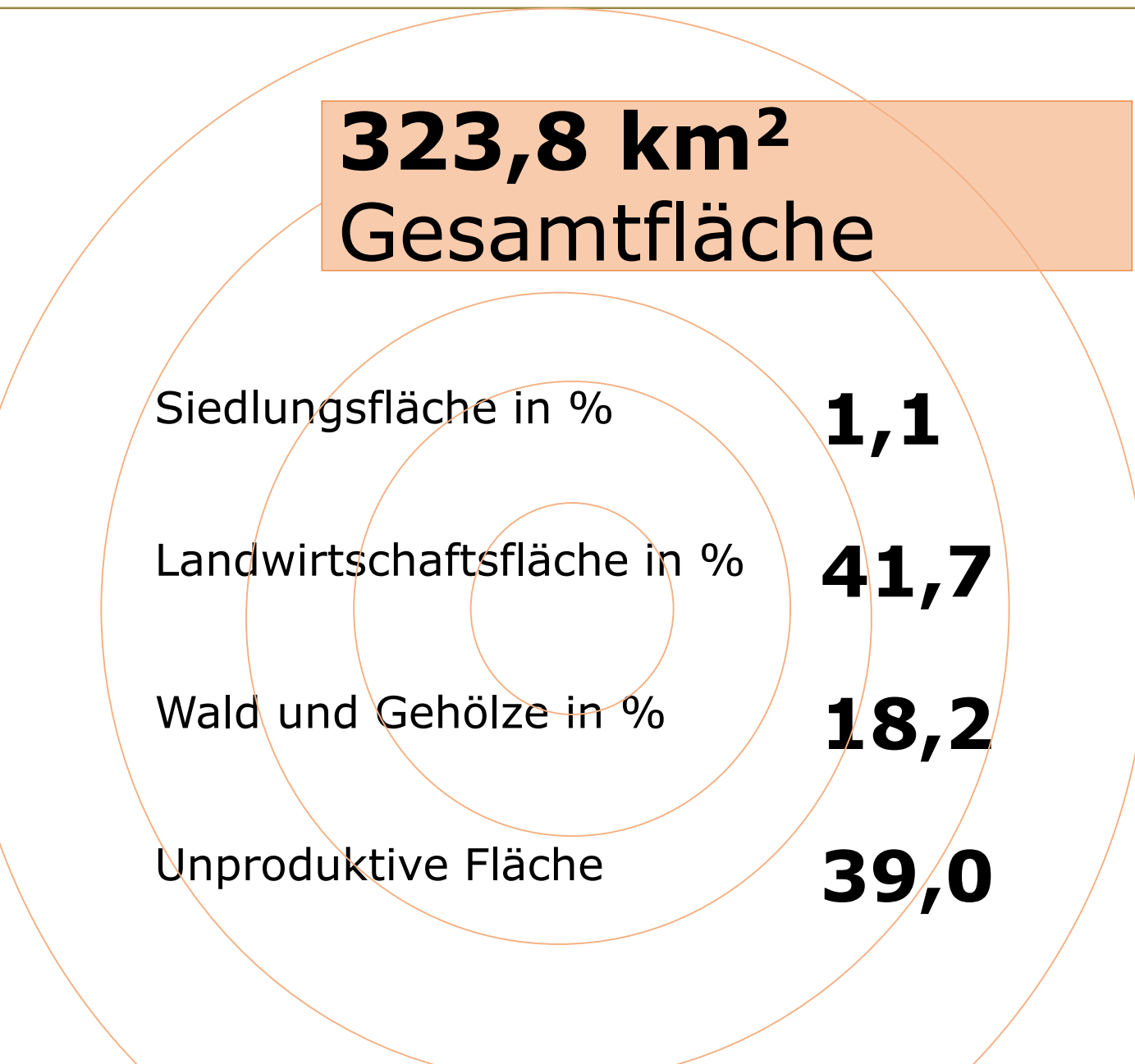
Fläche Gemeinde Surses

Quelle: Bundesamt für Statistik (BFS)

Unsere Gemeinde Surses ist flächenmässig nach der Gemeinde Scuol (438.76 km²) und der Gemeinde Zernez (344.02 km²), von den 101 politische Gemeinden im Kanton Graubünden, **die drittgrösste Bündner Gemeinde.**

Und hinter Glarus Süd (430,06 km²), von den 2172 politische Gemeinden in der Schweiz, die **viertgrösste politische Gemeinde.**



323,8 km²
Gesamtfläche



Siedlungsfläche in %	1,1
Landwirtschaftsfläche in %	41,7
Wald und Gehölze in %	18,2
Unproduktive Fläche	39,0

Mitarbeitende per 01.06.2021

Ohne Behördenmitglieder

	Total			Stellenprozente
Verwaltung	16	9	7	1'350
Öffentliche Sicherheit	1	1	-	70
Grundbuchamt	3	2	1	300
Schule	42	9	33	2'273
Technische Dienste, Forst (ohne Lernender)	26	26	-	2'600
Standortentwicklung	2	-	2	120
Liegenschaften	3	2	1	100
Weitere im Stundenlohn	6	1	5	-
Total	99	50	49	6'813